




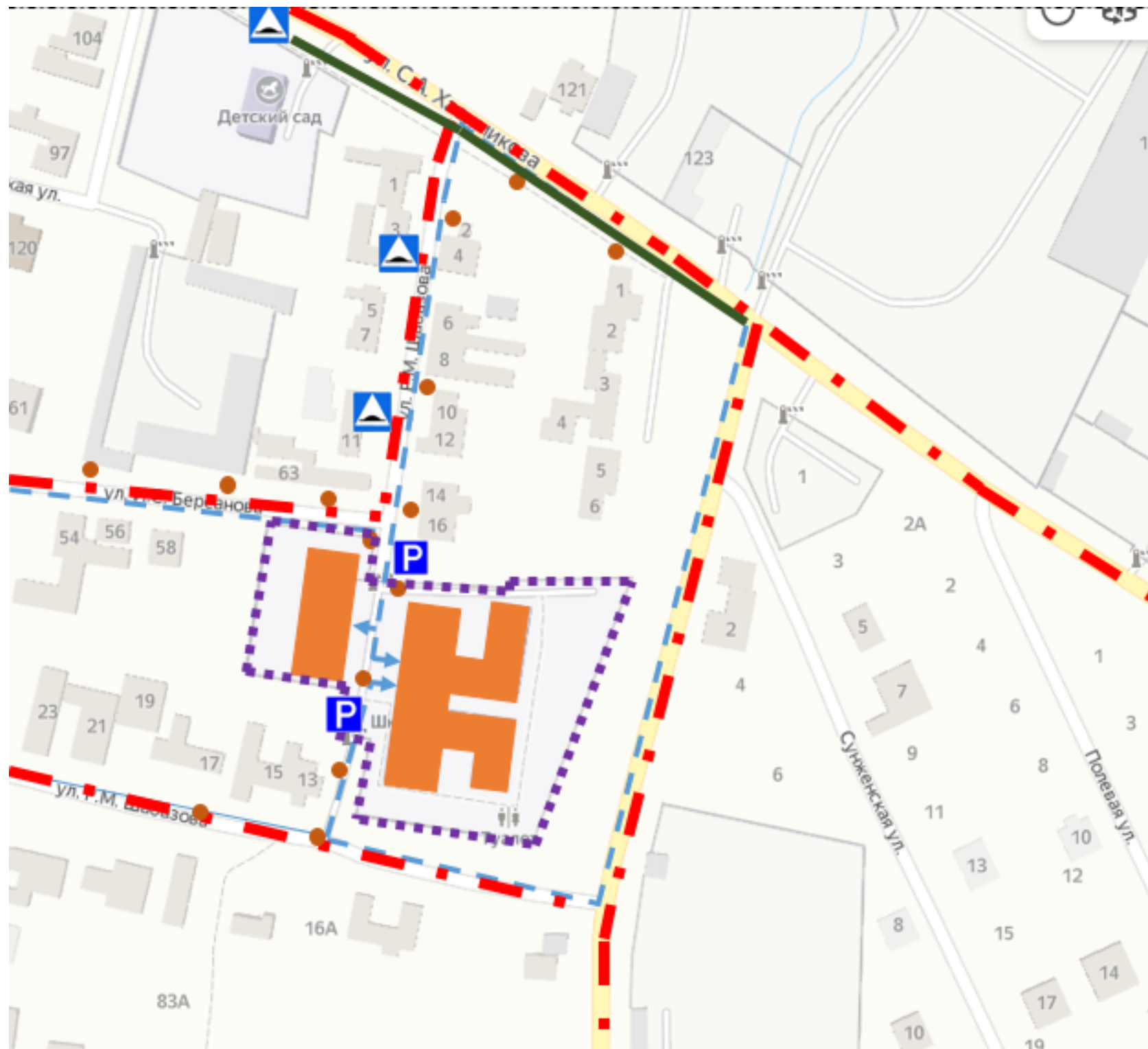


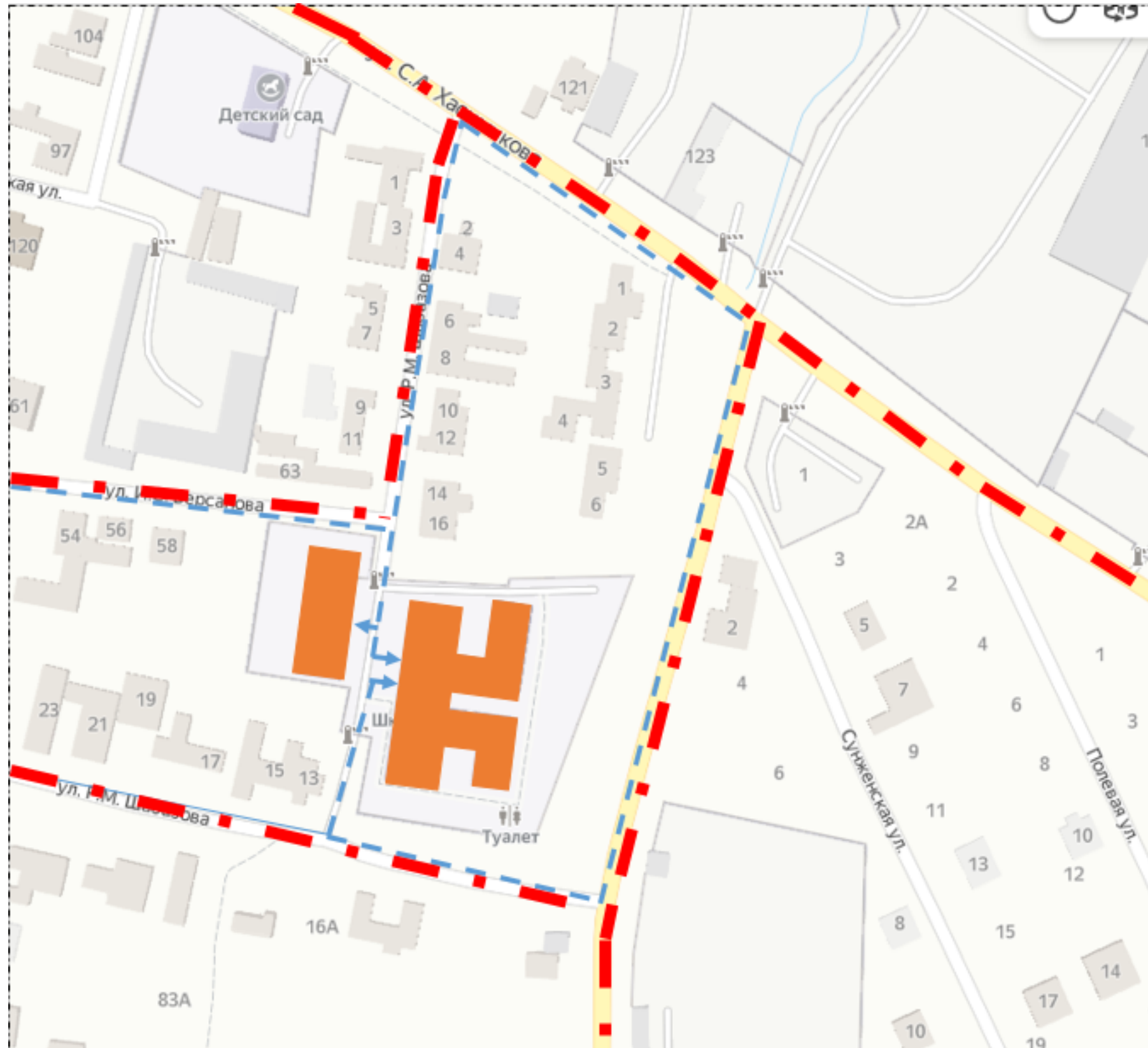
# МБОУ «СОШ №66»

Схема организации дорожного движения в непосредственной близости от образовательной организации с размещением соответствующих технических средств организации дорожного движения, маршрутов движения детей и расположения парковочных мест

-  Ограждение образовательной организации
-  Пешеходное ограждение
-  Искусственное освещение
-  Искусственная неровность
-  Парковка



# МБОУ «СОШ №66»



  
пересечение  
с велосипедной дорожкой





  
ДЕТИ

  
пересечение  
с велосипедной дорожкой

  
ВЕЛОСИПЕДНАЯ  
ДОРОЖКА





  
движение  
пешеходов запрещено

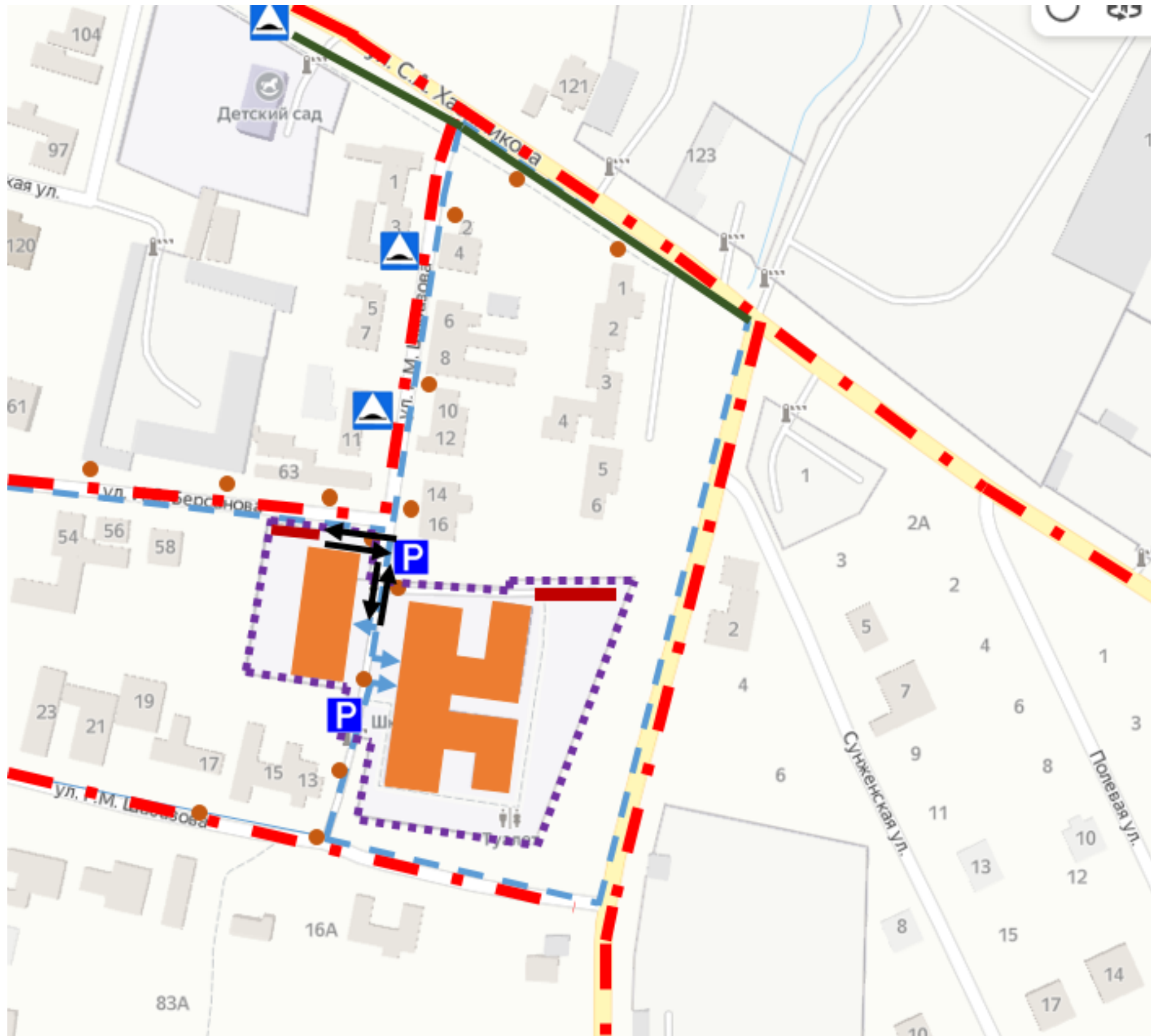
  
ПЕШЕХОДНАЯ  
ДОРОЖКА

-  Движение транспортных средств
-  Безопасное движение учеников в образовательное учреждение
-  Здания школы
-  Жилая застройка

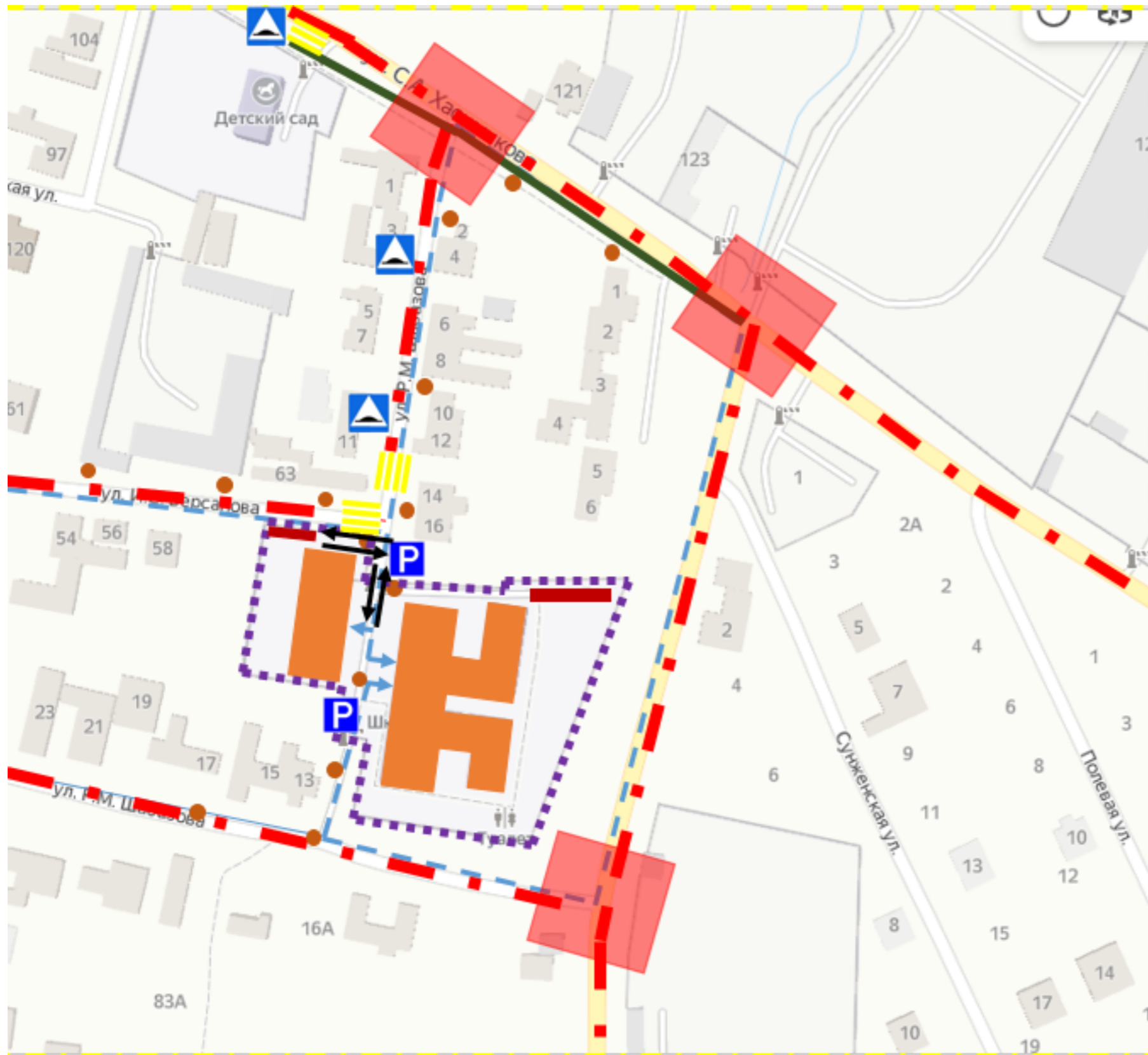
# МБОУ «СОШ №66»

Пути движения транспортных средств к местам разгрузки/погрузки и рекомендуемые безопасные пути передвижения детей по территории образовательной организации







-  Въезд/выезд грузовых транспортных средств
-  Движение грузовых транспортных средств
-  Движение детей по образовательной организации
-  Место разгрузки/погрузки







**План схемы образовательной организации.  
Район расположения образовательной  
организации, пути движения транспортных  
средств и детей (обучающихся)**

-  Движение транспортных средств
-  Проезжая часть
-  Движение детей в/из образовательной организации
-  Жилая застройка
-  Опасный участок дороги
-  Пешеходный переход